



TOUR OF THE ALPS
EUREGIC TIROL · SÜDTIROL · TRENTINO

16-20 APRILE 2018




EUROPA REGION
EUREGIO
Tirolo Südtirol Trentino
Tirolo Alto Adige Trentino












Stage 5 / 5^a Tappa / Etappe 5

















Friday 20 April / Venerdì 20 Aprile / Freitag 20 April









RATTENBERG - INNSBRUCK					NEUTRAL ZONE			Distanz km			Timing		
Höhe	Platz		NACH	NOTIZEN	STRAÙE	Dist.	Zur.	Ver.	24 km/h	26 km/h	28 km/h		
TRATTO DI TRASFERIMENTO													
	RATTENBERG - INIZIO TRASFERIMENTO			Da Sparkassen-Platz	Siedlung		0,0	1,3	10 : 40	10 : 40	10 : 40		
	Tenere la destra				Siedlung	0,5	0,5	0,8	10 : 41	10 : 41	10 : 41		
	Incrocio			A sinistra	Dir. Kufstein	0,1	0,6	0,7	10 : 41	10 : 41	10 : 41		
	Partenza - km ZERO				B 171 Tiroler Strasse	0,7	1,3	0,0	10 : 43	10 : 43	10 : 42		












RATTENBERG - INNSBRUCK					km 164,2			Distanz km			Timing		
Höhe	Platz		NACH	NOTIZEN	STRAÙE	Dist.	Zur.	Ver.	37 km/h	39 km/h	41 km/h		
521	RATTENBERG			KM "0"	B 171 - Tiroler Straße		0,0	164,2	10 : 45	10 : 45	10 : 45		
	Kundl	↶	Sinistra	Dir. Breitenbach am Inn	L 48 - BiochemiestraÙe	6,7	6,7	157,5	10 : 55	10 : 55	10 : 54		
	Kundl		Diritto		L 48 - Doktor Hans Backmann St.	0,6	7,3	156,9	10 : 56	10 : 56	10 : 55		
	Kundl	↻	Rotatoria - sx	Dir. Breitenbach am Inn	L 48 - Breitenbach Landesstraße	0,6	7,9	156,3	10 : 57	10 : 57	10 : 56		
510	Breitenbach am Inn	↻	Rotatoria - dx	Dir. Mariastein, Angerberg	L 211 - Dorf	0,7	8,6	155,6	10 : 58	10 : 58	10 : 57		
	Breitenbach am Inn	↷	Destra	Dir. Mariastein, Angerberg	L 211	0,6	9,2	155,0	10 : 59	10 : 59	10 : 58		
	Strass				L 211	0,3	9,5	154,7	11 : 00	10 : 59	10 : 58		
	Kleinsoll				L 211	1,4	10,9	153,3	11 : 02	11 : 01	11 : 00		
	Glatzham				L 211	2,0	12,9	151,3	11 : 05	11 : 04	11 : 03		
660	Angerberg				L 213	2,2	15,1	149,1	11 : 09	11 : 08	11 : 07		
502	Angath				L 213 - Angerberger Straße	3,0	18,1	146,1	11 : 14	11 : 12	11 : 11		
	Ponte fiume Inn				L 213 - Europastraße	0,5	18,6	145,6	11 : 15	11 : 13	11 : 12		
	Incrocio	↶	Sinistra	Dir. Kufstein, Kirchbichl	B 171 - Worglerstraße	1,7	20,3	143,9	11 : 17	11 : 16	11 : 14		
515	Kirchbichl (Oberndorf)	↻	Rotatoria - dx		Strandbadstraße	1,2	21,5	142,7	11 : 19	11 : 18	11 : 16		
	Kirchbichl (Oberndorf)	↷	Destra		Lindenstraße	0,1	21,6	142,6	11 : 20	11 : 18	11 : 16		

Höhe	Platz		NACH	NOTIZEN	STRAÙE	Dist.	Zur.	Ver.	37 km/h	39 km/h	41 km/h
	Incrocio		Sinistra		Gasteigstraße	1,3	22,9	141,3	11 : 22	11 : 20	11 : 18
602					Schonauer Straße	0,8	23,7	140,5	11 : 23	11 : 21	11 : 19
	Bad Haring				Dorfstraße	0,7	24,4	139,8	11 : 24	11 : 22	11 : 20
577	Bad Haring		Sinistra	Dir. Kirchbichl	L 208 - Unteredorfstraße	1,0	25,4	138,8	11 : 26	11 : 24	11 : 22
					L 208 - Haringerstraße	1,5	26,9	137,3	11 : 28	11 : 26	11 : 24
524	Kirchbichl		Sinistra	Dir. Worgl	B 171 - Kufsteinstraße	0,7	27,6	136,6	11 : 29	11 : 27	11 : 25
	Kirchbichl		Rotatoria - dx	Dir. Mariastein	L 212 - Bahnhofstraße	0,1	27,7	136,5	11 : 29	11 : 27	11 : 25
493	Oberlangkampfen				L 212 - Bahnhofstraße	0,8	28,5	135,7	11 : 31	11 : 28	11 : 26
			Rotatoria - sx	Dir. Mariastein	L 211 - Schonworthstraße	1,5	30,0	134,2	11 : 33	11 : 31	11 : 28
509	Niederbreitenbach				L 211 - Mariasteinstraße	1,1	31,1	133,1	11 : 35	11 : 32	11 : 30
	Mariastein - T.V.			Presso Abbazia	L 211 - Unterinntalstraße	2,5	33,6	130,6	11 : 39	11 : 36	11 : 34
561	Presso Hotel Schloss Blick		Destra	Dir. Embach	Embach straÙe	1,3	34,9	129,3	11 : 41	11 : 38	11 : 36
590			Sinistra	Dir. Buschaker Parking	Embach straÙe	0,6	35,5	128,7	11 : 42	11 : 39	11 : 36
614	Fine salita				Embach straÙe	0,2	35,7	128,5	11 : 42	11 : 39	11 : 37
	Embach				Embach straÙe	1,5	37,2	127,0	11 : 45	11 : 42	11 : 39
595	Schonau				Schonau straÙe	2,2	39,4	124,8	11 : 48	11 : 45	11 : 42
	Breitenbach am Inn (Oberdorf)				Oberdorf	3,3	42,7	121,5	11 : 54	11 : 50	11 : 47
	Breitenbach am Inn				Dorfstraße	0,6	43,3	120,9	11 : 55	11 : 51	11 : 48
	Breitenbach am Inn				L 211	0,4	43,7	120,5	11 : 55	11 : 52	11 : 48
513	Breitenbach am Inn		Rotatoria - diritto	Dir. Kramsach	L 211 - Ausserdorf	0,4	44,1	120,1	11 : 56	11 : 52	11 : 49
					L 211 - Haus	1,8	45,9	118,3	11 : 59	11 : 55	11 : 52
589	Haus				L 211 - Haus	1,4	47,3	116,9	12 : 01	11 : 57	11 : 54
576	Reintaler See				L 211 - Moosen	2,8	50,1	114,1	12 : 06	12 : 02	11 : 58
	Stadlerhof				L 211 - Seebhuel	1,6	51,7	112,5	12 : 08	12 : 04	12 : 00
	Kramsach (Achenrain)				L 211 - Achenrain	1,0	52,7	111,5	12 : 10	12 : 06	12 : 02
524	Kramsach (Achenrain)		A destra	Dir. Brandenburg	L 211 - Achenrain	0,2	52,9	111,3	12 : 10	12 : 06	12 : 02
	Kramsach (Achenrain)		A sinistra	Dir. Autobahn	L 211 - Achenrain	0,1	53,0	111,2	12 : 10	12 : 06	12 : 02
	Kramsach (Wittberg)			Dir. Autobahn	L 211 - Landbuhel	0,2	53,2	111,0	12 : 11	12 : 06	12 : 02
	Kramsach		Rotatoria - sx	Dir. Autobahn	L 47 - Kramsacher Landesstraße	0,8	54,0	110,2	12 : 12	12 : 08	12 : 04
522			Rotatoria - diritto	Dir. Brixlegg, Schwaz	B 171 - Innsbrucker Straße	0,9	54,9	109,3	12 : 14	12 : 09	12 : 05

Höhe	Platz		NACH	NOTIZEN	STRAÙE	Dist.	Zur.	Ver.	37 km/h	39 km/h	41 km/h
	Brixlegg				B 171 - Innsbrucker StraÙe	0,5	55,4	108,8	12 : 14	12 : 10	12 : 06
524	Brixlegg		Rotatoria - sx	Dir. Alpbachertal, Reith	BruggerstraÙe	0,8	56,2	108,0	12 : 16	12 : 11	12 : 07
	Brixlegg		Diritto		L 5 - AlpbacherstraÙe	0,5	56,7	107,5	12 : 16	12 : 12	12 : 07
			Diritto	Dir. Alpbach	L 5 - AlpbacherstraÙe	0,9	57,6	106,6	12 : 18	12 : 13	12 : 09
	Galleria				L 5 - AlpbacherstraÙe	0,2	57,8	106,4	12 : 18	12 : 13	12 : 09
615	Incrocio		A sinistra	Dir. Bischofsbrunn	Bischofsbrunn	0,2	58,0	106,2	12 : 19	12 : 14	12 : 09
628	Ponticello - strettoia			Inizio salita ripida	Brunnerberg	0,9	58,9	105,3	12 : 20	12 : 15	12 : 11
730			Tenere la dx	Dir. Scheffachalm	Scheffachberg	0,7	59,6	104,6	12 : 21	12 : 16	12 : 12
980			Tenere la sx	Dir. Alpbach	Naschberg	2,9	62,5	101,7	12 : 26	12 : 21	12 : 16
1046	Alpbach - GPM				Auberlad	1,6	64,1	100,1	12 : 28	12 : 23	12 : 18
974	Alpbach		A destra		L 46 -	1,4	65,5	98,7	12 : 31	12 : 25	12 : 20
885	Alpbach		A destra		L 5 - AlpbacherstraÙe	0,8	66,3	97,9	12 : 32	12 : 27	12 : 22
	Reith im Alpbachertal		A sinistra	Dir. Reirh im Alpbachertal	Reither Anger	5,5	71,8	92,4	12 : 41	12 : 35	12 : 30
689	Reith im Alpbachertal		A destra	Dir. Centro	Dorf	0,7	72,5	91,7	12 : 42	12 : 36	12 : 31
	Reith im Alpbachertal				Sonnbichl	0,3	72,8	91,4	12 : 43	12 : 37	12 : 31
	Incrocio		A sinistra	Dir. Brixlegg	L 5 - AlpbacherstraÙe	0,4	73,2	91,0	12 : 43	12 : 37	12 : 32
	Brixlegg		Diritto		BruggerstraÙe	0,8	74,0	90,2	12 : 45	12 : 38	12 : 33
524	Brixlegg		Rotatoria - sx	Dir. Schwaz, Innsbruck	B 171 - Innsbrucker StraÙe	0,6	74,6	89,6	12 : 45	12 : 39	12 : 34
	Brixlegg - Inizio Rif.			Inizio rifornimento	B 171 - Tiroler StraÙe	0,2	74,8	89,4	12 : 46	12 : 40	12 : 34
	Sankt Gertraudi				B 171 - Tiroler StraÙe	2,6	77,4	86,8	12 : 50	12 : 44	12 : 38
	Ponte fiume Ziller			Fine rifornimento	B 171 - Tiroler StraÙe	1,4	78,8	85,4	12 : 52	12 : 46	12 : 40
	Strass im Zillertal				B 171 - Tiroler StraÙe	0,9	79,7	84,5	12 : 54	12 : 47	12 : 41
	Strass im Zillertal		Rotatoria - diritto	Dir. Schwaz	B 171 - Tiroler StraÙe	0,7	80,4	83,8	12 : 55	12 : 48	12 : 42
	Buch im Tyrol		Semaforo - diritto		B 171 - Tiroler StraÙe	4,1	84,5	79,7	13 : 02	12 : 55	12 : 48
	Schwaz		Rotatoria - diritto		B 171 - Tiroler StraÙe	5,6	90,1	74,1	13 : 11	13 : 03	12 : 56
533	Schwaz		Rotatoria - diritto		B 171 - Tiroler StraÙe	0,2	90,3	73,9	13 : 11	13 : 03	12 : 57
	Schwaz		Rotatoria - diritto		B 171 - Tiroler StraÙe	0,6	90,9	73,3	13 : 12	13 : 04	12 : 58
	Schwaz		Semaforo - diritto		B 171 - Tiroler StraÙe	0,4	91,3	72,9	13 : 13	13 : 05	12 : 58
	Schwaz		Semaforo - diritto		B 171 - Tiroler StraÙe	0,5	91,8	72,4	13 : 13	13 : 06	12 : 59
	Schwaz		Rotatoria - diritto		B 171 - Tiroler StraÙe	0,8	92,6	71,6	13 : 15	13 : 07	13 : 00

Höhe	Platz		NACH	NOTIZEN	STRAÙE	Dist.	Zur.	Ver.	37 km/h	39 km/h	41 km/h
	Pill				B 171 - Tiroler Straße	2,3	94,9	69,3	13 : 18	13 : 11	13 : 03
556	Pill		A destra	Dir. Vomperbach, A 12	L 389 - Innstrasse	0,2	95,1	69,1	13 : 19	13 : 11	13 : 04
	Vomperbach		A sinistra	Dir. Terfens	L 222 - Neue Landstrasse	1,6	96,7	67,5	13 : 21	13 : 13	13 : 06
	Terfens				L 222 - Dorfstrasse	2,1	98,8	65,4	13 : 25	13 : 17	13 : 09
591	Terfens		A destra		FischergaÙe	0,3	99,1	65,1	13 : 25	13 : 17	13 : 10
	Schlogelsbach		A sinistra	Dir. Gnadenwald	Schlogelsbach	1,0	100,1	64,1	13 : 27	13 : 19	13 : 11
873	Innerwald		A destra	Dir. Absam	L 225 - St. Michael	3,8	103,9	60,3	13 : 33	13 : 24	13 : 17
886	Gnadenwald				L 225 - St. Martin	1,4	105,3	58,9	13 : 35	13 : 27	13 : 19
805	Inizio discesa				L 225 - Walderstraße	3,4	108,7	55,5	13 : 41	13 : 32	13 : 24
	Absam				L 225 - Salzburgstraße	1,3	110,0	54,2	13 : 43	13 : 34	13 : 25
640	Absam		Rotatoria - diritto	Dir. Hall Im Tirol	L 8 - Salzburgstraße	1,2	111,2	53,0	13 : 45	13 : 36	13 : 27
			Rotatoria - diritto	Dir. Hall Im Tirol	L 8 - BruckergaÙe	1,0	112,2	52,0	13 : 46	13 : 37	13 : 29
578	Hall im Tirol		Rotatoria - dx		L 8 - Stadtgraben	0,4	112,6	51,6	13 : 47	13 : 38	13 : 29
	Hall im Tirol		Rotatoria - diritto		L 8 - Stadtgraben	0,4	113,0	51,2	13 : 48	13 : 38	13 : 30
	Hall im Tirol		Semaforo - diritto	Dir. Aldrans	B 171 A - Bundesstraße	0,2	113,2	51,0	13 : 48	13 : 39	13 : 30
562	Ponte fiume Inn				B 171 A - Bundesstraße	0,3	113,5	50,7	13 : 49	13 : 39	13 : 31
			A destra	Dir. Ampass, Aldrans	B 171 A - Hausern	0,2	113,7	50,5	13 : 49	13 : 39	13 : 31
	Ponte su autostrada				B 171 A - Hausern	1,0	114,7	49,5	13 : 51	13 : 41	13 : 32
			Rotatoria - diritto	Dir. Aldrans	L 38 - Ellbogener Landesstraße	0,1	114,8	49,4	13 : 51	13 : 41	13 : 33
614	Ampass		Tenere la destra		L 283 - Hermann Gmeiner Straße	2,1	116,9	47,3	13 : 54	13 : 44	13 : 36
624	Rotatoria		2^ uscita - sx	Dir. Aldrans - in salita ripida	L 38 - Ellbogener Landesstraße	0,6	117,5	46,7	13 : 55	13 : 45	13 : 36
654	Incrocio		Diritto	Dir. Aldrans	L 38 - Ellbogener Landesstraße	0,3	117,8	46,4	13 : 56	13 : 46	13 : 37
	Aldrans				L 38 - Haller Straße	0,9	118,7	45,5	13 : 57	13 : 47	13 : 38
760	Aldrans		Leggermente a dx	Dir. Igls, Lans	Dorf	0,8	119,5	44,7	13 : 58	13 : 48	13 : 39
761	Aldrans - ingresso circuito		A sinistra	Dir. Igls, Lans	Dorf	0,1	119,6	44,6	13 : 58	13 : 49	13 : 40
	Aldrans				L 38 - Lanserstraße	0,3	119,9	44,3	13 : 59	13 : 49	13 : 40
	Lans				L 38 - Aldranserstraße	1,3	121,2	43,0	14 : 01	13 : 51	13 : 42
867	Lans		A destra		L 9 - Dorf Strasse	0,3	121,5	42,7	14 : 02	13 : 51	13 : 42
	Lans		Subito a sinistra		L 38 - Romerstraße	0,1	121,6	42,6	14 : 02	13 : 52	13 : 42
	Impianti sciistici				L 38 - Romerstraße	1,7	123,3	40,9	14 : 04	13 : 54	13 : 45

Höhe	Platz		NACH	NOTIZEN	STRAÙE	Dist.	Zur.	Ver.	37 km/h	39 km/h	41 km/h
1026	Olympia Climb - 1° pass				L 38 - Romerstraße	1,0	124,3	39,9	14 : 06	13 : 56	13 : 46
			A destra	Dir. Igls	L 33 - Patscher Strasse	0,3	124,6	39,6	14 : 07	13 : 56	13 : 47
	Igls				L 33 - Patscher Strasse	1,5	126,1	38,1	14 : 09	13 : 59	13 : 49
893	Igls		Diritto	Dir. Innsbruck	L 9 - Iglser Straße	0,5	126,6	37,6	14 : 10	13 : 59	13 : 50
817	Vill				L 9 - Iglser Straße	0,7	127,3	36,9	14 : 11	14 : 00	13 : 51
599	Innsbruck		Rotatoria - diritto	Dir. Aldrans	L 32 - Schlosstraße	3,0	130,3	33,9	14 : 16	14 : 05	13 : 55
					L 32 - Aldranser Straße	1,3	131,6	32,6	14 : 18	14 : 07	13 : 57
	Aldrans				L 32 - Innsbrucke Straße	1,0	132,6	31,6	14 : 20	14 : 09	13 : 59
761	Aldrans				Dorf	0,8	133,4	30,8	14 : 21	14 : 10	14 : 00
	Aldrans				L 38 - Lanserstraße	0,3	133,7	30,5	14 : 21	14 : 10	14 : 00
	Lans				L 38 - Aldranserstraße	1,3	135,0	29,2	14 : 23	14 : 12	14 : 02
867	Lans		A destra		L 9 - Dorf Strasse	0,3	135,3	28,9	14 : 24	14 : 13	14 : 03
	Lans		A sinistra		L 38 - Romerstraße	0,1	135,4	28,8	14 : 24	14 : 13	14 : 03
	Impianti sciistici				L 38 - Romerstraße	1,7	137,1	27,1	14 : 27	14 : 15	14 : 05
1026	Olympia Climb - 2° pass - GPM				L 38 - Romerstraße	1,0	138,1	26,1	14 : 28	14 : 17	14 : 07
			A destra	Dir. Igls	L 33 - Patscher Strasse	0,3	138,4	25,8	14 : 29	14 : 17	14 : 07
	Igls				L 33 - Patscher Strasse	1,5	139,9	24,3	14 : 31	14 : 20	14 : 09
893	Igls		Diritto	Dir. Innsbruck	L 9 - Iglser Straße	0,5	140,4	23,8	14 : 32	14 : 21	14 : 10
817	Vill				L 9 - Iglser Straße	0,7	141,1	23,1	14 : 33	14 : 22	14 : 11
599	Innsbruck		Rotatoria - diritto	Dir. Aldrans	L 32 - Schlosstraße	3,0	144,1	20,1	14 : 38	14 : 26	14 : 15
					L 32 - Aldranser Straße	1,3	145,4	18,8	14 : 40	14 : 28	14 : 17
	Aldrans				L 32 - Innsbrucke Straße	1,0	146,4	17,8	14 : 42	14 : 30	14 : 19
761	Aldrans				Dorf	0,8	147,2	17,0	14 : 43	14 : 31	14 : 20
	Aldrans				L 38 - Lanserstraße	0,3	147,5	16,7	14 : 44	14 : 31	14 : 20
	Lans				L 38 - Aldranserstraße	1,3	148,8	15,4	14 : 46	14 : 33	14 : 22
867	Lans		A destra		L 9 - Dorf Strasse	0,3	149,1	15,1	14 : 46	14 : 34	14 : 23
	Lans		A sinistra		L 38 - Romerstraße	0,1	149,2	15,0	14 : 46	14 : 34	14 : 23
	Impianti sciistici				L 38 - Romerstraße	1,7	150,9	13,3	14 : 49	14 : 37	14 : 25
1026	Olympia Climb - 3° pass				L 38 - Romerstraße	1,0	151,9	12,3	14 : 51	14 : 38	14 : 27
			A destra	Dir. Igls	L 33 - Patscher Strasse	0,3	152,2	12,0	14 : 51	14 : 39	14 : 27

Höhe	Platz		NACH	NOTIZEN	STRAÙE	Dist.	Zur.	Ver.	37 km/h	39 km/h	41 km/h
	Igls				L 33 - Patscher Strasse	1,5	153,7	10,5	14 : 54	14 : 41	14 : 29
893	Igls		Diritto	Dir. Innsbruck	L 9 - Igler Straße	0,5	154,2	10,0	14 : 55	14 : 42	14 : 30
817	Vill				L 9 - Igler Straße	0,7	154,9	9,3	14 : 56	14 : 43	14 : 31
599	Innsbruck		Rotatoria - sx	Dir. Centro	Resselstraße	3,0	157,9	6,3	15 : 01	14 : 47	14 : 36
584	Innsbruck		Rotatoria - sx		B 174 - OlympiastraÙe	0,4	158,3	5,9	15 : 01	14 : 48	14 : 36
585	Innsbruck		A destra		Leopoldstraße	1,0	159,3	4,9	15 : 03	14 : 50	14 : 38
579	Innsbruck		A sinistra		Maximilianstraße	0,8	160,1	4,1	15 : 04	14 : 51	14 : 39
	Innsbruck		A destra		Fallmerayerstraße	0,2	160,3	3,9	15 : 04	14 : 51	14 : 39
	Innsbruck		A sinistra		Colingasse	0,3	160,6	3,6	15 : 05	14 : 52	14 : 40
	Innsbruck		A destra	Binario Tram !!!	Burgerstraße	0,1	160,7	3,5	15 : 05	14 : 52	14 : 40
	Innsbruck		A destra		Innrain	0,1	160,8	3,4	15 : 05	14 : 52	14 : 40
	Innsbruck		A sinistra		Innbrucken	0,3	161,1	3,1	15 : 06	14 : 52	14 : 40
574	Innsbruck		A destra		Innstrasse	0,2	161,3	2,9	15 : 06	14 : 53	14 : 41
	Innsbruck		Diritto		Hoher Weg	0,8	162,1	2,1	15 : 07	14 : 54	14 : 42
	Innsbruck		A destra		Muhlauer Brucke	0,7	162,8	1,4	15 : 09	14 : 55	14 : 43
571	Innsbruck		Diritto		Rennweg	0,3	163,1	1,1	15 : 09	14 : 55	14 : 43
	Innsbruck		A sinistra		Rennweg	0,8	163,9	0,3	15 : 10	14 : 57	14 : 44
575	INNSBRUCK - ARRIVO				Rennweg	0,3	164,2	0,0	15 : 11	14 : 57	14 : 45